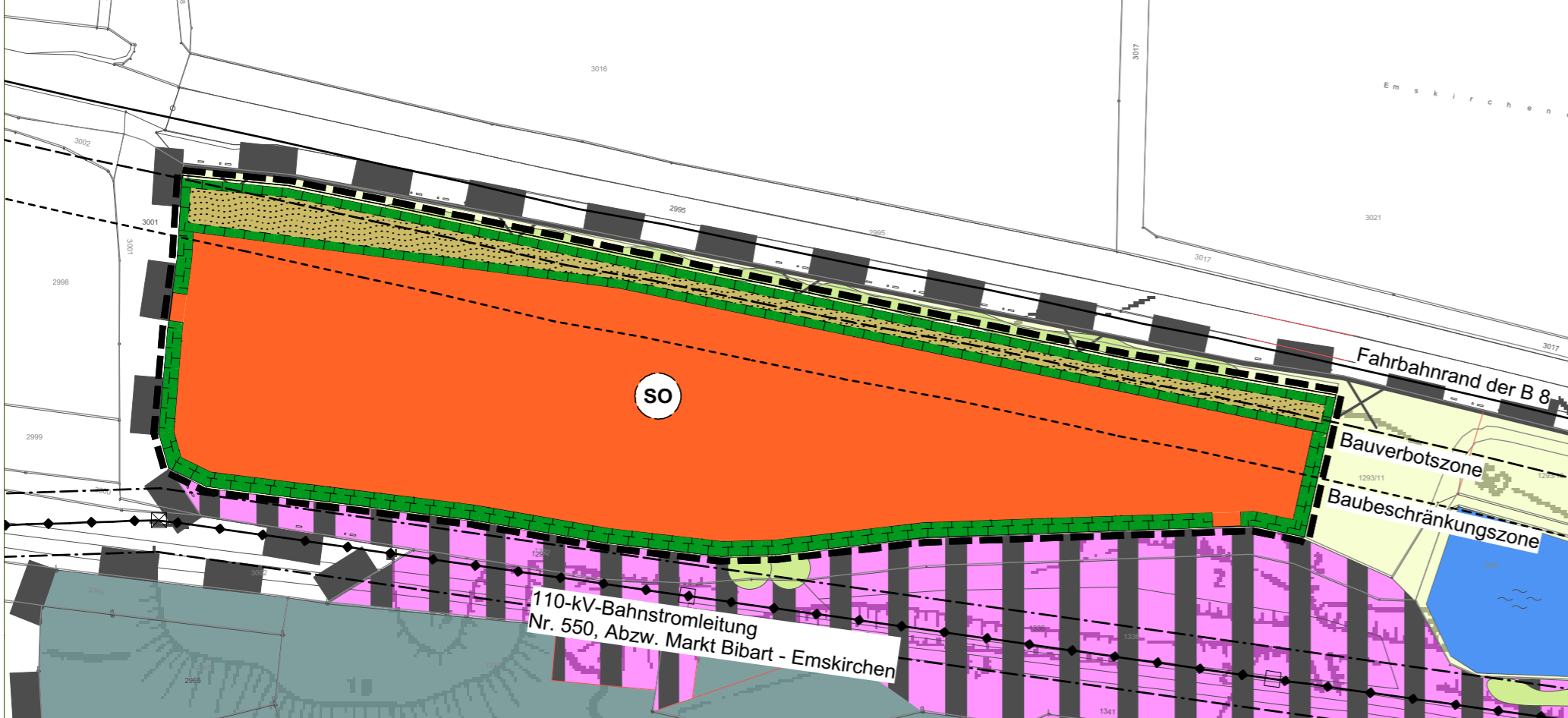
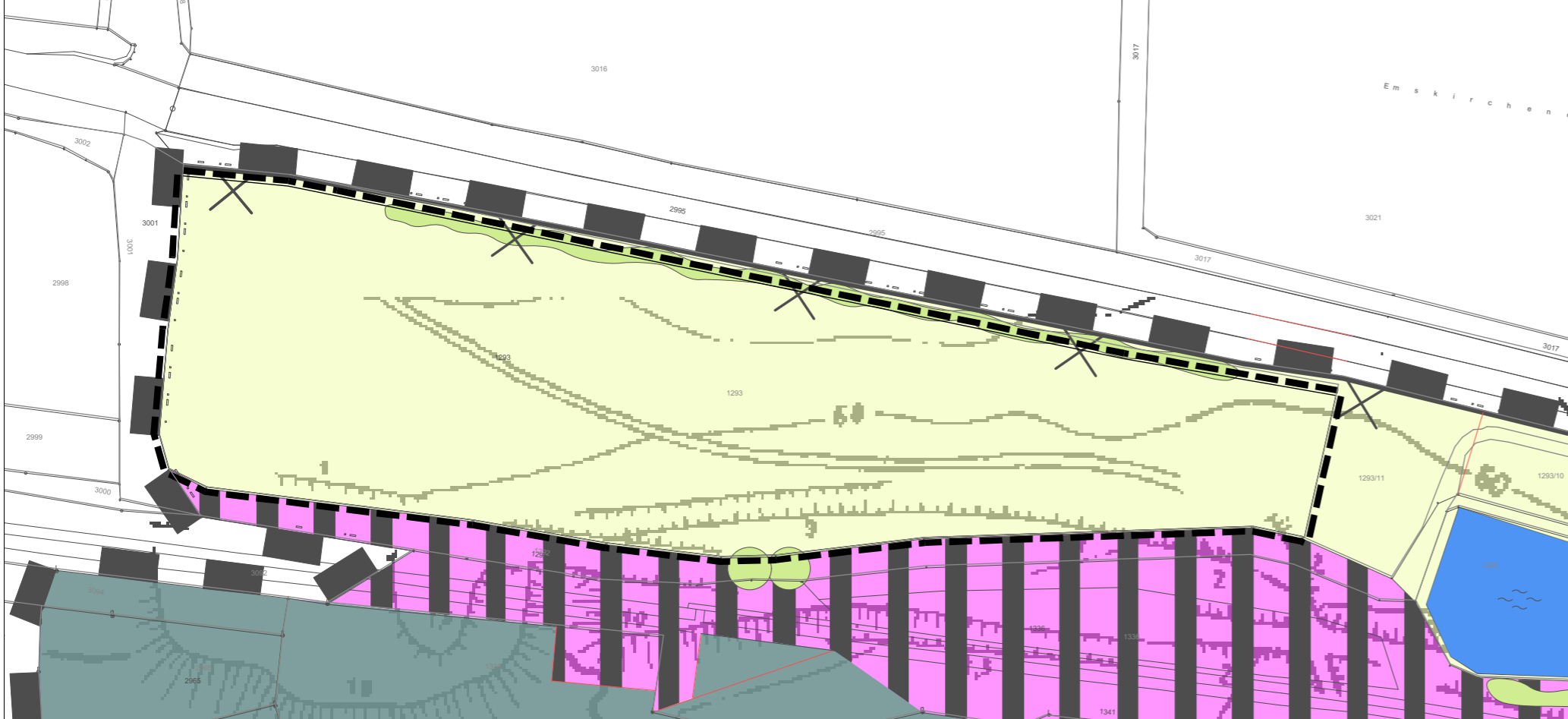


Geplante 8. Änderung 2018 - Entwurf










Geobasisdaten © Bayerische Vermessungsverwaltung

Wirksamer Flächennutzungsplan








Geobasisdaten © Bayerische Vermessungsverwaltung

Planzeichen


-  Sondergebiet - Fläche für Anlagen zur Erzeugung von Strom aus erneuerbaren Energien - Sonnenenergie
-  Bahnanlagen
-  Wasserflächen
-  Flächen für die Landwirtschaft
-  Flächen für Wald
-  Flächen für Maßnahmen zum Schutz, zur Pflege und zur Entwicklung von Boden, Natur und Landschaft
-  Geltungsbereich der Änderung

Hinweise

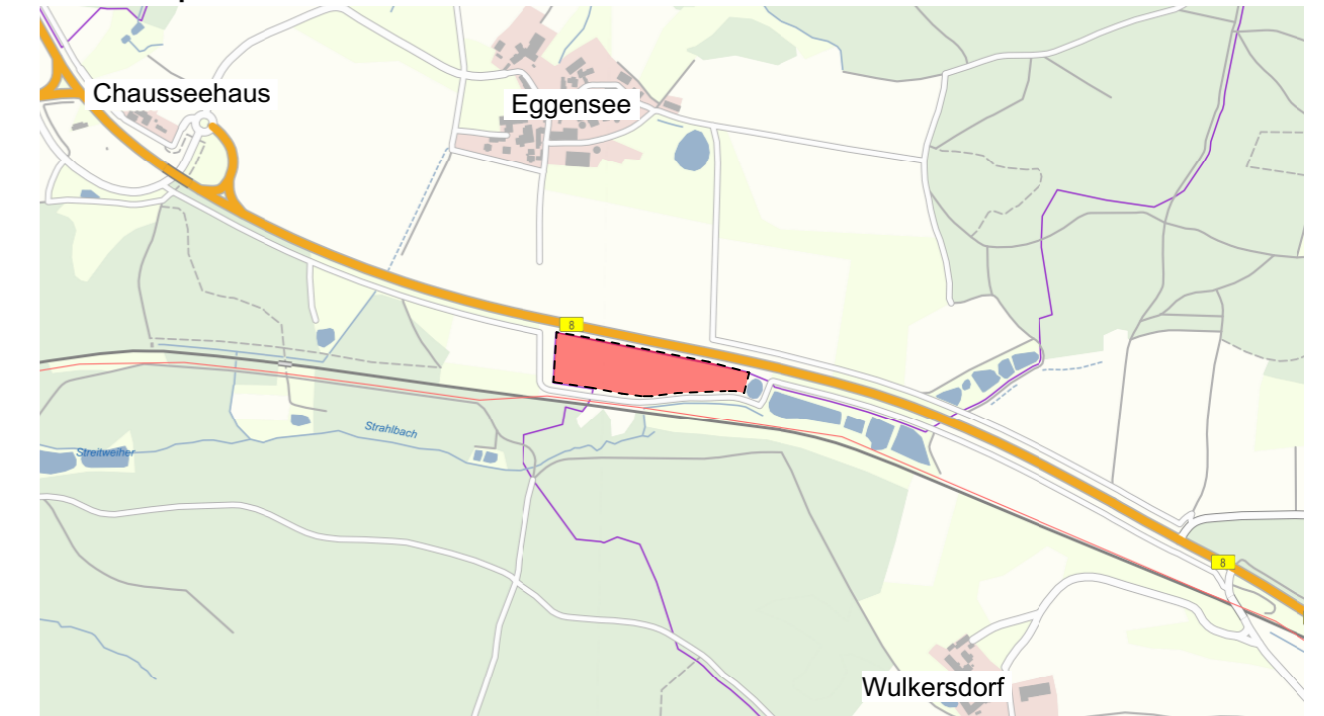
-  110 kV - Bahnstromleitung mit Schutzstreifen beidseits 11m
-  Fahrbahnrand der B 8
-  Bauverbotszone gemäß § 9 FStrG
= 20m vom äußeren Rand der befestigten Fahrbahn
-  Baubeschränkungszone gemäß § 9 FStrG
= 40m vom äußeren Rand der befestigten Fahrbahn



Markt Emskirchen
8. Änderung Flächennutzungsplan
gemäß § 8 Abs. 3 BauGB
- Entwurf vom 21.09.2018 -



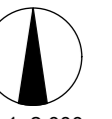
Übersichtsplan M 1:10.000



© Bayerische Vermessungsverwaltung 2018, EuroGeographics



Hochbau-, Stadt- und Landschaftsplanung GmbH
 Theodorstraße 5, 90489 Nürnberg
 Tel. 0911 / 8158015 Fax 0911 / 8158012
 www.toposteam.de kontakt@toposteam.de



M 1: 2.000