









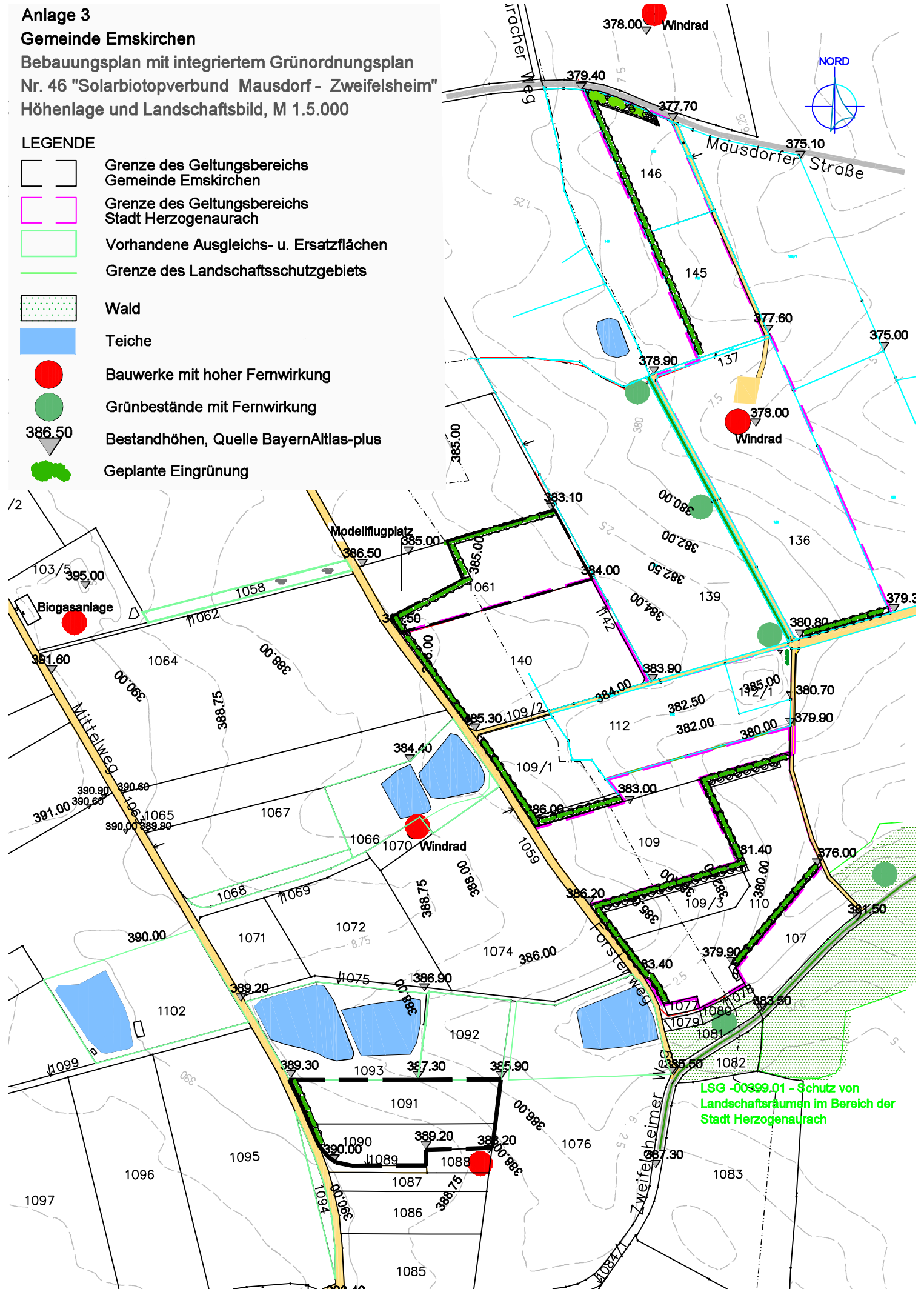


Anlage 3
Gemeinde Emskirchen
 Bebauungsplan mit integriertem Grünordnungsplan
 Nr. 46 "Solarbiotopverbund Mausdorf - Zweifelsheim"
 Höhenlage und Landschaftsbild, M 1.5.000

LEGENDE

-  Grenze des Geltungsbereichs Gemeinde Emskirchen
-  Grenze des Geltungsbereichs Stadt Herzogenaurach
-  Vorhandene Ausgleichs- u. Ersatzflächen
-  Grenze des Landschaftsschutzgebiets
-  Wald
-  Teiche
-  Bauwerke mit hoher Fernwirkung
-  Grünbestände mit Fernwirkung
-  Beständehöhen, Quelle BayernAtlas-plus
-  Geplante Eingrünung



LSG -00399.01 - Schutz von Landschaftsräumen im Bereich der Stadt Herzogenaurach